

LEGENDA

PLOCHY S ROZDÍLNÝM ZPŮSOBEM VYUŽITÍ

stabilizované plochy

plochy změn



BU










BU



bydlení všeobecné

LEGENDA

ČLENĚNÍ ÚZEMÍ

-  hranice řešeného území - správní hranice obce
-  zastavěné území
-  zastavěné území - zrušené
-  zastavěné území - nové
-  rušené plochy chodníků
-  plochy zastavitelné
-  plochy přestavby

Poznámka: ÚAP - Územně analytické podklady (30.1.2024)
 ÚAP 016 - územím a archeologickými nálezy III. - celé KÚ
 ÚAP 017b - krajiny a krajinné okrsky - celé KÚ
 ÚAP 044 - vodní zdroje pro zásobování pitnou vodou a jejich ochranná pásma
 ÚAP 045 - chráněné oblasti přirozené akumulace vod (CHOPAV) - celé KÚ
 ÚAP 047 - vodní útvary povrchových a podzemních vod, vodní nádrže a jejich OP - celé KÚ
 ÚAP 065 - oblasti s překročenými imisními limity - celé KÚ
 ÚAP 118a - vymezení správních územních celků - celé KÚ (Pardubický kraj), (Okres Ústí nad Orlicí), (ORP a POÚ Vysoké Mýto)
 ÚAP 119 - další dostupné informace o území - celé KÚ (vymezené území MO dle zák. č. 183/2006 Sb. §175 o územním plánování a stavebním řádu)

 PROJEKTOVÁ KANCELÁŘ	Husova 888 562 01, Ústí nad Orlicí tel.: 602 438 183 www.tiposuo.cz tiposuo@tiposuo.cz	 zpracováno na softwaru ArchCAD 16		Datum: duben 2024
				Autorizovaný projektant: Ing. arch. Petr Kulda
Objednatel: Obec Sudslava				Stupeň: _____
Projekt - název - místo: ZMĚNA č. 1 ÚP SUDSLAVA		Číslo výkresu: I.c.	List: _____	
Název výkresu: Výkres věcné změny				

